


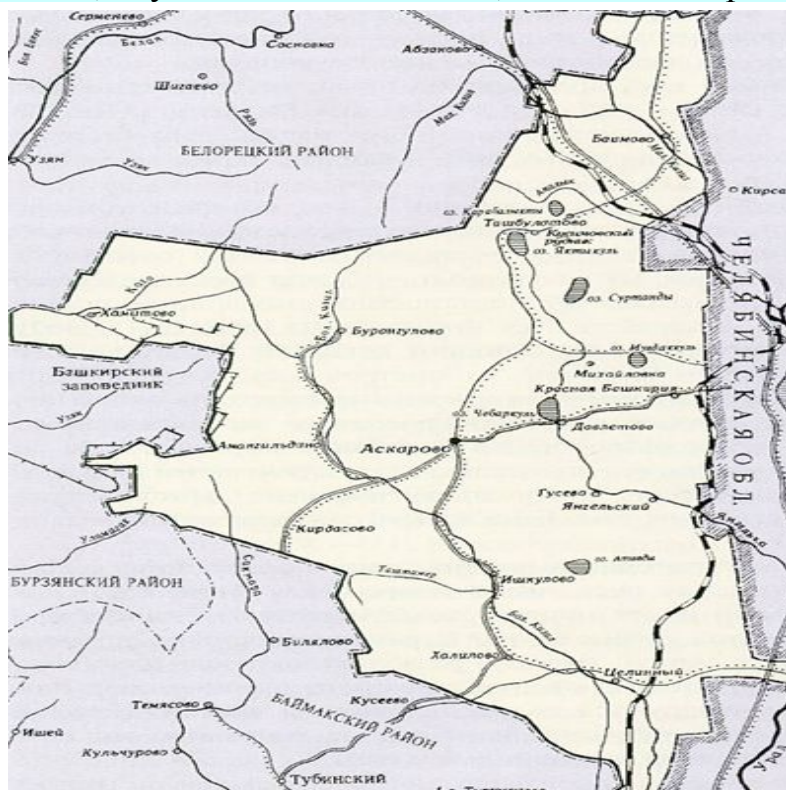
Туристский паспорт муниципального района Абзелиловский район  
Республики Башкортостан

Общие сведения о муниципальном районе  
Абзелиловский район Республики Башкортостан

Абзелиловский район образован 20 августа 1930 года. Район расположен в центральной части Башкирского Зауралья.



<b><u>Районный центр</u></b> с. Аскароро расстояние до г. Уфы – 350 км	<b><u>Площадь территории</u></b> Общая – 4289 кв. км
<b><u>Абзелиловский район граничит</u></b> на северо-западе – с Белорецким районом; на западе – с Бурзянским районом; на юго-западе – с Баймакским районом; на востоке, юго-востоке, северо-востоке – с Челябинской областью	<b><u>Численность населения</u></b> <b><u>(на 01.01.2011 г.)</u></b> 45 606 чел.
<b><u>Плотность туристских ресурсов</u></b> 19,35 ед. / тыс. кв. км	<b><u>Плотность автодорог</u></b> 143,5 км / тыс. кв. км
<b><u>Приоритетные виды туризма:</u></b> горнолыжный, научно-познавательный, лечебно-оздоровительный	



Карта муниципального района Абзелиловский район  
Республики Башкортостан

## Показатели социально-экономического развития Абзелиловского района Республики Башкортостан

Показатели	Годы				
	2005	2006	2007	2008	2009
Численность населения (на конец года), чел.	44010	44487	44684	44979	45791
Среднесписочная численность работников на предприятиях и в организациях, человек	9202	8762	8040	6706	5987
Основные фонды (на 1 января с учетом переоценки), млн. руб.	1778,2	1720,8	1817,1	2353,6	
Отгружено товаров собственного производства, выполнено работ и услуг собственными силами по всем видам экономической деятельности (в ценах соответствующих лет), тыс. руб.	582470	703551	713399		990307
Индекс физического объема (в % к предыдущему году)	131,7	101	103,9	112,8	92
Продукция сельского хозяйства (в отпускных ценах соответствующих лет), млн. руб.	1249,2	1525,1	1774,8		1880
Индекс объема продукции сельского хозяйства во всех категориях хозяйств (в % к предыдущему году; в сопоставимых ценах)	99,6	112,5	103,3		88,8
Инвестиции в основной капитал за счет всех источников финансирования, тыс. руб.	454323	485108	998124	1159080	872926

### Туристско-рекреационные ресурсы

#### *Природные ресурсы*

#### *Водные ресурсы*

Речная сеть представлена правыми притоками р. Урал (Яик) – Большим и Малым Кизилом и Янгелькой, в горно-лесной части берет начало р. Сакмара. В районе более 30 озер общей площадью 7027,6 га. Самое большое – оз. Чебаркуль, площадью 1678 га.

#### *Леленые насаждения*

Лес в районе смешанного типа и занимает почти четверть площади территории.

#### *Горные образования*

Район географически делится на степную и горную зоны. Восточная половина территории района – равнинно-степная, западная – горно-лесная, которую образуют хребты Уралтау, Ирандык, Кырктытау, возвышающиеся на 600-1000 м над уровнем моря. Наивысшая точка в районе – горная вершина Караташ, высотой 1118 м.

*Климат* – континентальный. Среднее годовое количество осадков: 265 – 300 мм. Снежный покров в степной зоне незначительный, в горно-лесной зоне – средний.



Продолжительность снежного покрова – в степной зоне от ноября до конца марта, в горно-лесной зоне от ноября до половины апреля. Случаи схода лавин с гор в районе не зафиксированы. Преобладающие ветры в районе – западные.

*Охраняемые природные территории:*

➤ **популяция горицвета у с. Аскароро**, заказник, площадь 100 га (постановление СМ БАССР от 22.05.1970 № 234) – объектом охраны заказника являются эталонные типы растительности (лиственничники, степи), популяция горицвета весеннего;

➤ **оз. Мулдак-куль**, площадь 620 га, расположено в 12 км от г. Магнитогорска, гидрологический памятник природы (постановление СМ БАССР от 17.08.1965 № 465) – имеет научное, лечебное, рекреационное значение, является местообитанием фоновых и редких видов животных (огарь, пеганка, пелядь и др.);

➤ **оз. Якты-куль (Банное)**, гидрологический памятник природы (постановление СМ БАССР от 17.08.1965 № 465), площадь 770 га – расположено в 330 км от г. Уфы, имеет тектоническое происхождение, его глубина 30 м, в зависимости от погоды просматривается на глубину 4-5 м. Озеро имеет важное оздоровительное, рекреационное,



экологическое значение, является местом обитания фоновых и редких видов животных (малая южная колюшка, пелядь, турпан и др.);

➤ **гора Куркак**, площадь 515,1 га, памятник природы (распоряжение КМ РБ от 12.02.1997 № 124-р) – расположена между верховьями рек Миндяк и Малый Кизил, в 22 км от г. Белорецка. Объектом охраны являются лесостепные ландшафты, фоновые и редкие виды животных и растений;

➤ **гора Таган-таш хребта Ирендык**, памятник природы, площадью 7,8 га (распоряжение КМ РБ от 12.02.1997 № 124-р). Объект охраны: редкие виды животных (парусник аполлон), растений (тонконог жестколистный, минуарция Гельма, шиверекия подольская, гвоздика иглолистная и др.), растительные сообщества;

➤ **гора Кузгун-таш хребта Ирендык**, памятник природы, площадью 9,3 га (распоряжение КМ РБ от 12.02.1997 № 124-р). Объектом охраны являются редкие виды



животных, растений (тонконог жестколистный, гвоздика иглолистная, минуарция Гельма, шиверекия подольская и др.) и растительные сообщества.

Всего в Абзелиловском районе по состоянию на 01.01.2011 г. насчитывается 15 особо охраняемых природных территорий, полный перечень которых представлен в Приложениях №1–2.

*Лечебно-оздоровительные ресурсы:*

➤ источник минеральных вод, расположенный в районе оз. Мулдаккуль, на землях СПК «Красная Башкирия». Глубина кровли водоносных пород (песчаники) в среднем составляет 25 м. Глубина залегания уровня вод колеблется от +0,4 до 10-12 м. Минерализация 6,2 г/л. В качественном отношении минеральные воды соответствуют всем показателям ГОСТа 13273-73 «Воды минеральные питьевые и лечебно-столовые»;

➤ лечебная грязь озер Безымянное-1, в 3 км к юго-востоку от санатория «Якты-Куль», Безымянное -2 – в 1 км к югу от оз. Безымянное-1. Озеро Безымянное-1 является эксплуатируемым грязевым месторождением санатория «Якты-Куль».

*Объекты культурно-исторического наследия:*

➤ археологические памятники, представленные курганами, местами стоянок древних людей:

- эпохи палеолита вокруг озер: Сабакты (5 стоянок), Суртанды (5 стоянок), Банное (6 стоянок), Карабалыкты (8 стоянок), Улянды (3 стоянки);

- эпохи мезолита и неолита. Наиболее изученные стоянки этого периода – около озер Сабакты, Карабалыкты (3 стоянки), Суртанды (2 стоянки).

- эпохи бронзы. Наиболее изученными являются: Ишкуловские курганы: в группе 8 курганов, диаметром 10-22 м, в 1 кургане 5 могил, где найдены глиняные сосуды; стоянка около оз. Карабалыкты; Туишевские курганы, включающие 36 курганов; Муракаевские курганы, включающие 11 курганов.

- эпохи железа: Хусаиновские курганы (12 курганов); Ишкуловское селище; Монтаевский курган; Давлетшинские курганы; Сеиткуловское селище; стоянка древних людей около оз. Карабалыкты; Биккуловские курганы; Нижне-Абдряшевский курганы (7 курганов); Альмухаметовские курганы (9 курганов); Халиловские курганы (4 кургана); Булатовские курганы (9 курганов); Халиловские курганы (12 курганов); Ишбулдинские курганы (5 курганов); Авласовские курганы (3 кургана); Муклекульский курган; Каменный курган; Абдульмамбетовские курганы (3 кургана); Тепяновские курганы (10 курганов); Махмутовские курганы (4 кургана); Башкапсыкайский курган; Тал-Кускаровские курганы (7 курганов); Юлдашевские курганы (3 кургана); Аскарские курганы (2 кургана); Заготскотские курганы; Ярлыкаповский курган; Казмашевские курганы;

Рыскужинские курганы; Амангильдинские курганы (8 курганов); Утягановские курганы (4 кургана); Кунакаевские курганы (8 курганов); Кушеевское погребение; Давлетовские курганы (8 насыпей); Давлетовские курганы (2 кургана); Селивановский курган; Таштимировский курган (6 курганов); Михайловские курганы; Илимбетовские курганы; Суртандинские курганы; Ялимбетовские курганы; Кусимовские курганы; Ташбалашевские курганы; Кукстан-Таундинский курган; Яктыкульский курган; Биккуловские курганы; Теляшевские курганы; Аналыкские курганы; Баимовские курганы (8 курганов); Старо-Балапановские курганы; Туишевский курган; Яникеевские курганы (2 кургана); Аксаринский курган; Ново-Балапановские курганы (2 кургана); Муракаевские курганы (4 кургана); Ядкарские курганы (4 кургана).

➤ *исторические памятники*, связанные с местами прошедших восстаний Е. Пугачева, гражданской войны (с. Аскарново, д. Кирдасово, д. Рахметово);

➤ памятник В.И. Ленину в с. Аскарново (1982 г.);

➤ *религиозные памятники*: 2 действующие мечети в д. Абдульмамбетово (1916 г.) и с. Ишкулово (1961 г.).



➤ *гидротехнические* – у д. Давлетово на оз. Чебаркуль имеется плотина, регулирующая воду р. Янгелька. По этой же речке у п. Янгельский имеется пруд;

➤ *транспортные* – мосты железнодорожные и автомобильные имеются на дорогах пересекающихся с реками Большой и Малый Кизил.

Основные материалы по объектам культурно-исторического наследия сосредоточены в Абзелиловском историко-краеведческом музее.

### **Объекты туристской индустрии**

#### *Сеть учреждений культуры и искусства*

➤ Абзелиловский историко-краеведческий музей в с. Аскарново основан в 1991 г. Экспозиция для посетителей была открыта в 1995 г. С 1991 г. музей является филиалом Национального музея Республики Башкортостан. В фондах музея хранятся более 3 тыс. уникальных экспонатов по истории Зауралья. Особенно ярко в музейной экспозиции представлены этнографические материалы, интересные археологические находки, богатый фотодокументальный материал, представляющий историю района в разные годы, материалы о боевых и трудовых подвигах и достижениях населения края. Также в музее имеется коллекция женских нагрудников из кораллов и серебряных монет, произведений из войлока ручной работы.

➤ музей Героя Советского Союза генерала Т.Т. Кусимова в д. Кусимово. Экспозиционная площадь музея составляет 154 кв. м. Музей имеет в наличии 620 экспонатов основного фонда и 204 предмета научно-вспомогательного фонда.

➤ музеи в общеобразовательных школах: Исторический музей (основан в 1967 г.) в МОБУ СОШ с. Амангильдино; Исторический музей (основан в 1985 г.) в МОБУ СОШ с. Ташбулатово; Краеведческий музей (основан в 1983 г.) в МОБУ СОШ в с. Баимово; Исторический музей (основан в 1989 г.) в МОБУ СОШ с. Ишкулово; Исторический музей (основан – 1967 г.) в МОБУ СОШ д. Казмашево; Краеведческий музей (основан – 1967 г.) в МОБУ СОШ с. Халилово; Исторический музей в МОБУ СОШ с. Михайловка; Исторический музей (основан в 2000 г.) в МОБУ СОШ с. Хамитово;

➤ районный Дом культуры; 49 сельских домов культуры и клубов; центральная районная библиотечная система с 33 филиалами; школа искусств с 4 филиалами; 3 музыкальные школы; кинотеатр им. М. Якшимбетова.

#### Объекты для размещения туристов

➤ ООО «Дом отдыха «Березки» на 461 место, расположен на берегу оз. Яктыкуль, в 40 км от г. Магнитогорска.

В 2010 г. в доме отдыха было размещено 24311 чел., что на 4582 чел. больше, чем в 2009 г. Дом отдыха имеет довольно большую территорию, на которой расположились 8 корпусов различного уровня комфорта, досуговый комплекс и бассейн 25 м,



тренажерный зал, 4 сауны.

Возможно совмещение отдыха в «Березках» с лечением в санаториях: «Юбилейный» и «Якты-Куль», а

также с катанием на горных лыжах в горнолыжном центре «Металлург – Магнитогорск», расположенном в 800 м от дома отдыха.

Среднегодовая загрузка 62,0%.

Перечень предоставляемых



услуг: организация банкетов, в том числе в камерной обстановке в отдельных кабинках, предоставление временного проживания, бильярд, предоставление в пользование мангалов, охраняемая автостоянка, библиотека, бар;

➤ гостиница «Маяк» ИП Алексеева А.А. на 104 койко-места, расположенная на берегу оз. Якты-Куль, в окружении живописнейших гор и лесов. Гостиница оснащена автономной системой тепло- и водоснабжения с собственной скважиной, вода в которой имеет уникальный кальциево-магниевый состав.

Гостиница «Маяк» включает в себя корпус с комфортабельными номерами (12 номеров) с видом на озеро, 2 комплекса уютных бунгало. Все номера оборудованы по европейским стандартам, в каждом номере доступ к Wi-Fi. На первом этаже гостиничного комплекса расположен: круглосуточный ресторан на 40 мест, предлагающий блюда русской и европейской кухни, конференц-зал на 40 человек, детская игровая комната, бильярдный зал; мини-маркет.

На территории гостиницы есть финская сауна, 3 русских бани на 10 чел., 2 уютные зоны для пикника, оборудованное помещение для хранения лыж, сноубордов и ботинок, теплый гараж на 6 машино-мест, охраняемая парковка, технически оснащенная пейнтбольная площадка, танцевальный холл со световым, аудио и видео-оборудованием.

Дополнительные услуги: бесплатный трансфер на ГЛЦ «Металлург», организация трансфера на ГЛЦ «Абзаково» и ГЛЦ «Мраткино», встреча в аэропорту и на ж/д вокзале г. Магнитогорска, бронирование и доставка авиа- и ж/д билетов, заказ такси, экскурсий, доставка и отправление корреспонденции/телефаксов, организация мероприятий, доставка цветов, прачечная, массаж.

Гостиница «Маяк» находится в непосредственной близости от горнолыжных центров «Металлург-Магнитогорск» (3,5 км) и «Абзаково» (25 км), что гарантирует великолепный зимний отдых любителям горнолыжных туров (с. Абзаково);

➤ отель «Золотая Юрта», ТЦ «Красная Башкирия» – современный 4-х этажный гостиничный комплекс с 36 комфортабельными номерами от эконом-класса до апартаментов, оборудованных по европейским стандартам. Все номера оснащены независимой системой кондиционирования воздуха и регуляторами микроклимата, имеют междугородную и международную телефонную связь, спутниковое ТВ, мини-бар.

На цокольном этаже отеля находится



ресторан «Аргамак», который предлагает блюда башкирской, русской и европейской кухни. На 3-ем этаже отеля – lobby-бар, на 4-ом – конференц-зал вместимостью на 40 мест.

На территории отеля есть охраняемая бесплатная парковка, каминный,



бильярдный и кальянный залы, сауна, русская баня, комната для хранения крупногабаритного багажа, сушильная комната для горнолыжного снаряжения, комната для хранения крупногабаритного багажа.

К услугам гостей: трансфер до аэропорта и железнодорожного вокзала, прокат автомобилей, массаж, вызов такси, заказ авиа и ж/д билетов, заказ билетов в театры города, цирк и концертные залы, разработка

эксклюзивной/тематической программы пребывания с посещением спортивных, культурных, развлекательных мероприятий, компьютер, сканер, принтер, интернет, депозитные ячейки, прачечная, химчистка, сейфы;

➤ гостиница «7 Озер», расположена в 700 м от ГЛЦ «Металлург–Магнитогорск». На первом этаже находятся: кафе на 50 мест, предоставляющее услуги комплексного 3-х разового питания (широкий выбор блюд русской, итальянской, немецкой, восточной, японской, китайской и других кухонь. Для маленьких гостей есть детский стульчик. Также можно заказать проведение банкета с шоу-программой. В летний период, каждую субботу, с 20-00 до 23-00 на террасе для гостей гостиницы играет «DJ Света»); лыжехранилище с сушилкой для ботинок; ресепшен с минибиблиотекой, DVD прокат с новыми фильмами и мультфильмами. С лета 2009 года в гостинице имеется Wi-Fi Интернет. На 2-ом этаже – жилые номера, состоящие минимум, из двух комнат – зала и спальни;

➤ гостиничный комплекс в с. Аскарново ИП Аминова А.З. на 7 койко-мест;

➤ гостиничный комплекс в с. Ташбулатово ООО «Юлия» на 10 койко-мест (на стадии строительства);

➤ гостиничный комплекс в д. Зеленая поляна ИП Балдиной К.С. (на стадии строительства);

➤ гостиница ИП Аминовой Г.С. в с. Аскарново. 5 номеров на 7 мест. В 2010 г. в гостинице было размещено 390 чел., что на 87 чел. больше чем в 2009 г. Среднегодовая загрузка 23,0% и др.

Показатели деятельности коллективных средств размещения по Абзелиловскому району представлены в табл. 1.



**Таблица 1**

**Показатели деятельности коллективных средств размещения  
по муниципальному району Абзелиловский район Республики Башкортостан**

Наименование показателя	Ед. изм.	отчет	отчет	оценка	прогноз								
		2009г.	2010г.	2011г.	2012г.			2013г.			2014г.		
					I вар.	II вар.	III вар.	I вар.	II вар.	III вар.	I вар.	II вар.	III вар.
Количество коллективных средств размещения (КСР), в том числе:	шт.	5	4	6	6	7	6	7	8	6	7	8	6
- общего назначения	шт.	2	1	3	3	4	3	4	5	3	4	5	3
- специализированные	шт.	3	3	3	3	3	3	3	3	3	3	3	3
Количество лиц, размещенных в КСР,	чел.	39990	45594	47390	47750	48800	47370	48700	49750	47650	48900	49950	47900
в том числе:													
- общего назначения	чел.	334	390	2170	2250	3000	2170	3000	3750	2250	3000	3750	2300
- специализированные	чел.	39656	45204	45220	45500	45800	45200	45700	46000	45400	45900	46200	45600
Средняя загрузка КСР,	%	61,0	67,0	62,1	62,3	63,2	61,3	62,5	63,5	61,6	62,9	64,0	62,0
в том числе:													
- иностранные посетители	%	0,03	0,03	0,03	0,04	0,05	0,03	0,04	0,05	0,03	0,04	0,05	0,03
Средняя продолжительность пребывания в КСР,	дни	8,5	8,2	8,5	8,6	8,8	8,5	8,7	8,9	8,6	8,7	8,9	8,6
в том числе:													
- иностранные посетители	дни	10	11	11	12	13	11	12	13	11	12	13	11
Количество посетителей по продолжительности пребывания													
1-3 ночи	чел.	4727	6673	6920	6970	7125	6915	7110	7265	6955	7140	7290	6995
4-7 ночей	чел.	7544	9393	9760	9840	10050	9755	10030	10250	9815	10070	10290	9870

*Туристский паспорт муниципального района Абзелиловский район  
Республики Башкортостан*

Наименование показателя	Ед. изм.	отчет	отчет	оценка	прогноз								
		2009г.	2010г.	2011г.	2012г.			2013г.			2014г.		
					I вар.	II вар.	III вар.	I вар.	II вар.	III вар.	I вар.	II вар.	III вар.
8-28 ночей	чел.	27690	29528	30710	30940	31625	30700	31560	32235	30880	31690	32370	31035
29-91 ночь	чел.	0	0	0	0	0	0	0	0	0	0	0	0
92-180 ночей	чел.	29	0	0	0	0	0	0	0	0	0	0	0
Цель поездки:													
развлечения и отдых	чел.	29833	34348	35415	35655	36430	35390	36335	37110	35555	36435	37210	35695
посещение знакомых, родственников	чел.	0	0	0	0	0	0	0	0	0	0	0	0
деловые и профессиональные цели	чел.	493	470	795	825	850	800	875	900	850	925	950	900
культурные и познавательные цели	чел.	0	0	0	0	0	0	0	0	0	0	0	0
оздоровление	чел.	9664	10776	11180	11270	11520	11180	11490	11740	11245	11540	11790	11305
прочие	чел.	0	0	0	0	0	0	0	0	0	0	0	0

### *Объекты спортивного туризма*

Гора Бия-Каза – место для дельта- и парапланеризма. Здесь наблюдаются постоянные восходящие потоки воздуха, которые необходимы для дельтапланеристов. Длина хребта около 7 км с высотами 100 и 300 м, крутизна горы составляет 40-45°. Уникальный рельеф и географическое положение позволяют проводить широкий спектр спортивно-массовых мероприятий по дельта- и парапланеризму.



С 80-х годов здесь ежегодно проводятся соревнования, объединяющие спортсменов со всех регионов России: «Кубок Урала», «Полуфинал и финал России по дельта- и парапланеризму», «Открытый чемпионат по дельтапланерному и парапланерному спорту» и другие.

Президент Республики Р.З. Хамитов высказал желание о создании дельтапланерного и парапланерного центра у подножия горы недалеко от с. Аскарново. На базе данного центра можно будет разместить также отделение горнолыжного спорта и сноуборда для начального обучения. В перспективе можно будет использовать центр как базу по подготовке спортсменов, проводить учебно-тренировочные сборы более крупного масштаба. На месте, планируемом для создания центра, вблизи д. Идяш-Кускарово имеется электричество, асфальтированные дороги, в деревне проведен газ. Устройство подъемника для поднятия спортсменов на гору, строительство пунктов питания и отдыха сделало бы данную местность привлекательным для любителей дельтапланерного спорта.

Число спортивных сооружений в районе на 01.01.2011 г. – 209 ед., в том числе плоскостных сооружений – 161 ед., спортзалов – 45, плавательных бассейнов – 2, физкультурно-оздоровительных комплексов – 1.

### *Транспортная инфраструктура и доступность территории*

По территории района проходит сеть автомобильного, железнодорожного транспорта и в 19 км от райцентра расположен аэропорт г. Магнитогорска.

Протяженность автомобильных дорог района составляет 615,5 км, из них: 291,9 км асфальтобетонным и 291,2 км щебеночным покрытием. Плотность сети автомобильных дорог составляет 143,5 км / тыс. кв. км.

Район соединен г. Уфой автодорогой Аскарново – Серменево – Уфа асфальтовым покрытием протяженностью 360 км, близлежащими республиканскими городами Баймак – 110 км, Белорецк – 110 км, Магнитогорск – 40 км. До г. Сибая асфальтовая дорога имеется через г. Магнитогорск. Прямая дорога через д. Альмухаметово протяженностью 105 км наполовину имеет щебеночное покрытие.

До 11 из 15 центров сельских поселений проложена асфальтовая дорога, до остальных частично асфальтовая и щебеночная дороги.

По территории района проходят железные дороги Сибай – Магнитогорск со станциями Альмухаметово и Красная Башкирия, Магнитогорск – Белорецк со станциями Ташбулатово и Муракаево.

### **Субъекты индустрии туризма**

*Санаторно-курортные учреждения:*

➤ ГУП санаторий «Якты-куль» – бальнеогрязевой и климатический реабилитационный курорт, вместимость – 209 койкомест. Санаторий находится в 300 км от г. Уфы и расположен на юго-востоке Башкирского Зауралья, на берегу оз. Якты-куль.



Санаторий имеет 2 спальных корпуса. Номерной фонд располагает удобными и уютными номерами: люкс, 2-х комнатные, одно- и двухместные, двухместные улучшенной планировки со всеми удобствами.

Основной медицинский профиль – лечение заболеваний костно-мышечной системы, периферической нервной системы, гинекологических и урологических заболеваний, мужского и женского бесплодия.

Здравница располагает лечебно-оздоровительной базой, отвечающей современным требованиям медицины, комплексом культурных, хозяйственно-технических сооружений. Функционируют лечебно-диагностические кабинеты, оснащенные новейшим оборудованием, согласно профилю заболевания. Имеются библиотека с читальным залом, танцевальный и тренажерный залы, бильярдный зал, лечебный пляж с оборудованной лодочной станцией, спортивными и детскими площадками, плавательный бассейн, парикмахерская, сауна, пункт проката. Основным природным лечебным фактором санатория является иловая сапропелевая грязь. В водогрязелечебнице отпускаются радоновые, углекислые, жемчужные, ароматические ванны, подводный душ-массаж, циркулярный, каскадный, восходящий душ и другие виды водных процедур. В санатории работает хорошо оснащенное физиотерапевтическое отделение, функционируют кабинеты массажа, психотерапии, фитотерапии, спелеотерапии, ароматерапии, ингаляций, залы лечебной физкультуры, солярий, стоматологический и зубопротезный кабинеты, кабинеты УЗИ и функциональной диагностики.

В 2010 г. в санатории отдохнуло и получало лечение 5685 чел., в том числе 26 иностранцев, что на 743 чел. больше чем в 2009 г. Среднегодовая загрузка санатория – 81%.



В 2007 г. завершена реконструкция водогрязелечебницы, в 2008 г. – строительство бассейна и реконструкция столовой. Завершается реконструкция центра досуга, проводится капитальный ремонт спального корпуса;

➤ ООО санаторий «Юбилейный», расположенный на берегу оз. Якты-куль в 40 км от г. Магнитогорска. Вместимость – 830

койко-мест. Санаторий имеет три пятиэтажных корпуса и десять двух-, трехэтажных коттеджей для проживания отдыхающих, охраняемые стоянки, оборудованный пляж, пункты проката спортивного и водного инвентаря, сеть баров и летних кафе.

Основной медицинский профиль – заболевания костно-мышечной системы, аллергические болезни, заболевания органов дыхания, психосоматические расстройства, заболевания сердечно-сосудистой системы, гинекология, программы по коррекции веса. В 2010 г. в санатории отдыхало и получало лечение 15208 чел., что больше на 319 чел., чем в 2009 г. Среднегодовая загрузка санатория – 70%;

➤ Автономное учреждение Дополнительного образования детей «Детский оздоровительный центр «Чайка» на 65 койко-мест, расположен в с. Ташбулатово. в 2010 г. оздоровительный центр посетило 360 чел. Среднегодовая загрузка лагеря – 32%;


➤ оздоровительный комплекс **«Уральские Зори» на озере Банное (Башкирия)** – замечательный вариант как для зимнего так и для летнего отдыха, находится в 40 км от г. Магнитогорска и расположен на берегу удивительного по чистоте и красоте оз. Якты-куль, в живописном месте у подножья горы Крыты-Тау, в 500 м от горнолыжного центра «Металлург-Магнитогорск». На территории комплекса расположены двухэтажные и трехэтажные корпуса, обеспеченные центральным отоплением, горячей и холодной водой. Гостям предлагаются 2-х и 3-х местные (с удобствами) и молодежные 4-х местные комнаты, очень удобные для проживания групп спортсменов (сноубординг, горные лыжи, велосипедный спорт, дзюдо, скалолазание, болдеринг), молодежи и школьников.

*Хозяйствующие субъекты, предоставляющие услуги физкультуры и спорта, активного отдыха:*

➤ ООО Горнолыжный центр «Металлург-Магнитогорск» – молодой, стремительно развивающийся курорт, привлекает любителей экстремального вида спорта, расположен в 40 км от г. Магнитогорска. Склоны спусков обращены на восток. Семь действующих трасс горнолыжного центра рассчитаны на разные уровни



спортивного мастерства. Протяженность трасс в среднем составляет порядка 2500 м, перепад высот 450 м. Для начинающих горнолыжников имеется трасса длиной 300 м с бугельным подъемником. Действует специальная трасса хаф-пайп длиной 60 м, уклон 16°. Имеются подъемники 2-х видов: единственный в России скоростной подъемник гондольного типа с 8-ми местными кабинками (64 шт.) (фирма Доппель Майер, Австрия), перепад высот 450 м, длина 1650 м, производительность 2800 чел./час, время в пути 5,5 мин., скорость 6 м/сек; бугельный подъемник (фирма Татрапома, Словакия), перепад высот 42 м, длина 300 м, производительность 660 чел./час., время в пути 2 мин., скорость 2,2 м/сек. Склоны оборудованы установками для искусственного заснеживания. Батарея установок способна поддерживать склоны в надлежащем состоянии с ноября по апрель месяц.



Для любителей ночных катаний действуют прекрасно подготовленные и освещенные трассы.

К услугам гостей ГЛЦ прокат горнолыжного снаряжения, камера хранения, мастерская по ремонту лыж, мед.пункт, магазин, тьюбинг, ресторан на вершине горы, прокат спортивного инвентаря, кафе, шашлычная, пикниковые поляны, пейнтбол, парковка. В административном корпусе

расположены кассы, прокат снаряжения, камеры хранения, кафе, медпункт.

В непосредственной близости с ГЛЦ – развитая инфраструктура отдыха, на побережье озера расположены: санаторий «Юбилейный», дома отдыха «Березки», «Банное», «Уральские зори». Количество посещений ГЛЦ – 200 тыс. человек в год.

В ГЛЦ оборудованы две автостоянки. В летнее время на ГЛЦ работают картинг, скалодром, «Поляна забав», прокат снаряжения для турпоходов, прокат горных велосипедов и др.;

➤ муниципальное бюджетное учреждение физкультурно-оздоровительный комплекс «Батыр» в с. Аскарново. ФОК оснащен всем необходимым для занятия спортом. Здесь есть просторный спортивный зал, плавательный бассейн и многое другое.

Здание бассейна расположено севернее здания физкультурно-оздоровительного комплекса и соединено с ним теплым переходом. Год постройки – 2005 г. Общая площадь здания – 1876,25 кв. м, в том числе подземной части – 852,66 кв. м. Площадь дорожных покрытий – 510 кв. м.

На 1-ом этаже расположены: пост охраны, вестибюльная группа помещений с гардеробом, раздевалные с душевыми, сауна, санузлы, зал для подготовительных занятий, медпункт, тренерская, методический кабинет, административные и технические помещения, теплый переход к ФОКу. На 2-ом этаже находятся: балкон для зрителей на 22 посадочных места, зона отдыха с тренажерами. В подвале расположены: лаборатория химического и бактериологического анализа, комната сантехперсонала, слесарная, насосная фильтрационная, инвентарная, бытовые и технические помещения;

➤ конно-спортивный комплекс в с. Аскарново;

➤ МБУ ДОД КСШ «Юрга» в с. Аскарново, построенная в 2007 г. за счет средств муниципального бюджета. Площадь манежа школы составляет 832 кв. м, зимника для лошадей – 416 кв. м. На сегодняшний день в учреждении насчитывается 10 лошадей башкирской породы. В школе функционирует секция «Верховая езда» с общим охватом детей 127 чел. Традиционным стало проведение курсов ипотерапии для отдыхающих в санатории «Якты-куль», для детей с девиантным поведением. КСШ «Юрга» принимает активное участие в районных мероприятиях, таких как сабантуй, проводы зимы, Новый год.

#### *Хозяйствующие субъекты, предоставляющие услуги общественного питания*

В районе функционирует 187 предприятий общественного питания на 9189 мест, в том числе:

предприятия общедоступной сети, всего 39 предприятий (1216 мест):

2 ресторана на 120 мест («Горное ущелье» ООО Горнолыжный центр «Металлург-Магнитогорск» и «Старый очаг» ООО «Якташ» на автодороге Магнитогорск-Белорецк);

бар на 24 места;

16 кафе на 572 места (в том числе придорожные: кафе «Ковчег» ООО «А.М.А.» на 50 посадочных мест, кафе «Аскар уттары» ООО «Коммунальник-сервис», на автодороге Аскарново – Серменево – Уфа в с. Амангильдино – кафе



«Кызыл Яр» ИП Саитовой И.Х.);

3 столовые на 152 места;

17 закусочных, бистро (348 мест).

предприятия питания социальной сферы, всего 88 (3610 мест):

14 столовых при промышленных предприятиях (567 мест);

одно при училище (150 мест);

38 – при средних школах (2443 мест);

35 – при начальных школах (450 мест);

блоки питания, всего 39 (1925 мест): 4 при больницах (220 мест), 33 – при детских садах (1630 мест), 1 – при интернатах (50 мест);

предприятия общественного питания при санаториях, домах отдыха, профилакториях (21 ед.), всего на 2438 мест.

#### *Хозяйствующие субъекты, предоставляющие транспортные услуги*

В районе зарегистрировано 23 субъекта малого и среднего предпринимательства по виду деятельности «Деятельность такси», «Деятельность автомобильного грузового транспорта», в том числе 3 предприятия грузоперевозок, 23 – пассажироперевозок.

Перевезено грузов: в 2009 г. – 85,9 тыс. т, в 2010 г. – 111,8 тыс. т.

Грузооборот: в 2009 г. – 1527 тыс. т/км, в 2010 г. – 1581,5 тыс. т/км.

Перевезено пассажиров: в 2009 г. – 132,2 тыс. чел., в 2010 г. – 263,7 тыс. чел.

Пассажирооборот: в 2009 г. – 1961,7 тыс. пасс. км, в 2010 г. – 3399,5 тыс. пасс. км.

#### *Хозяйствующие субъекты, предоставляющие услуги в сфере торговли, в том числе сувенирной продукцией:*

По состоянию на 01.01.2011 г. инфраструктура потребительского рынка района насчитывает 452 предприятия торговли общей площадью более 21000 кв.м, в том числе торговой – 12586 кв.м. В их числе: 280 магазинов, 114 павильонов, 2 торговых комплекса площадью 1721,8 кв.м, 56 киосков.

Оборот розничной торговли в 2010 г. составил 1127,6 млн. руб. (в сопоставимых ценах – 114,72% к уровню 2009 г.). Оборот розничной торговли крупных и средних предприятий составил 601,0 млн. руб. (53,3 %). Удельные значения оборота розничной торговли составили: в 2009 г. 20342 руб. / чел. и 24626 руб./чел. в 2009 г. и 2010 г. соответственно.



Обеспеченность населения площадью торговых объектов без учета мелкой розницы по состоянию на 01.01.2011 г. составляет 257 кв. м на 1



тыс. человек.

Активно развивается придорожная торговля. На автодороге Аскароро – Магнитогорск работают торговый комплекс ОАО «Торговый комплекс «Красная Башкирия».

*Наличие инфраструктуры обеспечения туристской индустрии:*

➤ *банковские услуги* предоставляют отделения ОАО «Россельхозбанк», ОАО «Социнвестбанк», ОАО «Уралсиб», ОАО «Сбербанк России», расположенные в Абзелиловском районе;

➤ *страховые услуги* предоставляют филиал ООО «Росгосстрах» в РБ агентство «Абзелиловское», ЗАО Страховая группа «УралСиб»;

➤ *обеспечение продуктами питания* предприятиями торговли и общественного питания (187 ед.), расположенными на территории Абзелиловского района

➤ *медицинские услуги* оказывают: Аскароровская ЦРБ, ГУП санаторий «Якты-Куль», ООО санаторий «Юбилейный». Аскароровская ЦРБ включает в себя центральную районную больницу, 2 участковые больницы, 5 врачебных амбулаторий, 1 больницу сестринского ухода и 60 фельдшерских пунктов. Поликлиники рассчитаны на 700 посещений в смену, в том числе при ЦРБ – 350 посещений в смену. Структура коечного фонда насчитывает 296 коек, в том числе круглосуточных коек – 197;

➤ *обеспечение строительными материалами* осуществляется комплексом магазинов по продаже строительных материалов «Стройдвор», который включает восемь магазинов. На универсальном рынке с.Аскароро действует три точки по торговле стройматериалами.

На территории района в сфере лесопереработки функционируют 28 субъектов малого предпринимательства (производство досок, штакетников, бруса, изготовление срубов и т.д.). Производством строительного кирпича занимается ООО «Краснобашкирский кирпичный завод» (Краснобашкирское сельское поселение).

**Динамика развития туризма в муниципальном районе**

В настоящее время учет туристов в районе не осуществляется.

**Потенциальные инвестиционные проекты**, предлагаемые к включению в проект республиканской целевой программы «Развитие туризма в Республике Башкортостан на 2011 – 2016 годы» по Абзелиловскому району представлены в Приложении № 3-13.

**Приложение 1**

**Перечень особо охраняемых природных территорий  
Абзелиловского района Республики Башкортостан по состоянию на 01.01.2011 г.**

№ пп.	Категории и профиль ООПТ, наименование ООПТ	Площадь ООПТ, га	Административный район	№ и дата документа
<b>IV. Государственные природные заказники</b>				
<b>Б. Ботанические</b>				
1	Популяция горичвета у с. Аскароро	100,0	Абзелиловский	Постановление СМ БАССР от 22.05.1970 № 234
<b>V. Памятники природы</b>				
<b>Б. Ботанические</b>				
1	Гора Куркак хр.Куркак	515,1	Абзелиловский	Распоряжение КМ РБ от 12.02.1997 № 124-р
2	Урочище "Ултык-Карагас" хр.Крыктыгау	16,0	Абзелиловский	Распоряжение КМ РБ от 12.02.1997 № 124-р
3	Западный и южный берега озера Атавды	70,0	Абзелиловский	Распоряжение КМ РБ от 12.02.1997 № 124-р
4	Восточный берег озера Улянды	10,0	Абзелиловский	Распоряжение КМ РБ от 12.02.1997 № 124-р
<b>В. Дендрологические</b>				
1	Карасьерская старовозрастная лиственница	0,1	Абзелиловский	Распоряжение Правительства РБ от 21.07.2005 № 673-р
2	Старовозрастная лиственница в с.Бурангулово	0,1	Абзелиловский	Распоряжение Правительства РБ от 21.07.2005 № 673-р
<b>Г. Гидрологические</b>				
1	Озеро Мулдаккуль	620,0	Абзелиловский	Постановление СМ БАССР от 17.08.1965 № 465
2	Озеро Яктыкуль (Банное)	770,0	Абзелиловский	Постановление СМ БАССР от 17.08.1965 № 465
<b>Ж. Комплексные</b>				
1	Участок хребта Крыктыгау с вершинами Бабай, Кушай, Хандык	1085,0	Абзелиловский	Распоряжение КМ РБ от 12.02.1997 № 124-р
2	Гора Караташ хр.Крыктыгау	1399,0	Абзелиловский	Распоряжение КМ РБ от 12.02.1997 № 124-р
3	Урочище Хуускан хр.Крыктыгау	2041,0	Абзелиловский	Распоряжение КМ РБ от 12.02.1997 № 124-р
4	Гора Таганташ хр.Ирендык	7,8	Абзелиловский	Распоряжение КМ РБ от 12.02.1997 № 124-р
5	Гора Кузгунташ хр.Ирендык	9,3	Абзелиловский	Распоряжение КМ РБ от 12.02.1997 № 124-р
<b>VII. Лечебно-оздоровительные местности и курорты</b>				
1	Якты-Куль	3989,0	Абзелиловский	Постановление СМ БАССР от 12.03.1971г. № 106

Приложение 2

Система охраняемых природных территорий в Абзелиловском районе Республики Башкортостан

№ на карте	Название, категория, год учреждения	Площадь, га	Природный район	Землепользователи	Объекты охраны	Назначение ОПТ
<b>1. Утвержденные особо охраняемые природные территории (заповедники, государственные природные заказники, национальные и природные парки, памятники природы, дендрологические парки и ботанические сады, лечебно-оздоровительные местности и курорты, водоохранные зоны рек и других водоемов)</b>						
1.1.1.	<b>Популяция горицвета у с. Аскарво.</b> Заказник. 1970.	100	12	Абзелиловский л-з, Казмашевское л-во, кв. 17 (выд. 29, 17, 10, 5, 23, 22, 4, 11, 21).	1. Популяция <a href="#">горицвета весеннего</a> . 2. Эталонные типы растительности (лиственничники, степи).	1. Охрана и рациональное использование популяции горицвета весеннего. 2. Охрана и рациональное использование (сенокошение) эталонных типов растительности.
1.1.2.	<a href="#">Оз. Мулдак-куль</a> . Памятник природы. 1965.	620	14	СПК “Красная Башкирия”.	1. Уникальное соленое озеро, имеющее научное, лечебное и рекреационное значение. 2. Местообитания фоновых и редких видов животных ( <a href="#">огарь</a> , <a href="#">пеганка</a> , пелядь и др.).	1. Охрана озера и его экосистем. 2. Лечебное и рекреационное использование. 3. Рыборазведение. 4. Значение цепи экологического коридора в период весенне-осеннего пролета птиц.

№ на карте	Название, категория, год учреждения	Площадь, га	Природный район	Землепользователи	Объекты охраны	Назначение ОПТ
1.1.3.	<a href="#">Оз. Якты-куль (Банное).</a> Памятник природы. 1965.	770	12	СПК им. Т.Т. Кусимова	1. Уникальное озеро, имеющее важное оздоровительное, рекреационное и экологическое значение. 2. Местообитания фоновых и редких видов животных (сиг озера Банного, малая южная колюшка, пелядь, <a href="#">турпан</a> и др.).	1. Охрана озера и его экосистем. 2. Охрана биоразнообразия. 3. Рекреационное использование. 4. Особо охраняемая зона проектируемого природного парка «Крыкты». 5. Маточный водоем сиговых видов рыб. 6. Значение цепи экологического коридора в период весенне-осеннего пролета птиц.
1.1.4.	<a href="#">Гора Куркак.</a> Памятник природы. 1997.	319	12	Кусимовское л-во, кв. 14 (выд. 9)  СП Баимовский сельсовет	1. Типичные лесостепные ландшафты Зауралья (горные степи, лиственничники и др.). 2. Местообитания фоновых и редких видов животных ( <a href="#">парусник аполлон</a> ) и растений ( <a href="#">лук поникающий</a> , <a href="#">л. косой</a> , <a href="#">шиверекия подольская</a> , <a href="#">венерин башмачок пятнистый</a> , <a href="#">минуарция Гельма</a> , <a href="#">лапчатка песчаная</a> , <a href="#">пармелия грубоморщинистая</a> и др.).	1. Охрана и рациональное использование природных комплексов. 2. Охрана биоразнообразия. 3. Регулируемая рекреация. 4. Особо охраняемая зона проектируемого природного парка «Крыкты».
1.1.5.	<a href="#">Гора Таган-таш хр. Ирендык.</a> Памятник природы. 1997.	7.8	12	Кирдасовское л-во, кв. 61, (выд.12, 22), 62.	1. Типичные ландшафты Зауралья с живописными скалами. 2. Редкие виды животных ( <a href="#">парусник аполлон</a> ), растений ( <a href="#">тонконог жестколистный</a> , <a href="#">минуарция Гельма</a> , <a href="#">шиверекия подольская</a> , <a href="#">гвоздика иглолистная</a> и др.) и растительных сообществ.	1. Охрана всего природного комплекса (скалы, лес и др.) и биоразнообразия.

№ на карте	Название, категория, год учреждения	Площадь, га	Природный район	Землепользователи	Объекты охраны	Назначение ОПТ
1.1.6.	<a href="#">Гора Кузгун-таш хр. Ирендык.</a> Памятник природы. 1997.	9.3	12	Кирдасовское л-во, кв. 57 (в.28).	1. Типичные ландшафты Зауралья с живописными скалами. 2. Редкие виды животных, растений ( <a href="#">тонконог жестколистный</a> , <a href="#">гвоздика иглолистная</a> , <a href="#">минуарция Гельма</a> , <a href="#">шиверекия подольская</a> и др.) и растительных сообществ.	1. Охрана всего природного комплекса (скалы, лес и др.) и биоразнообразия.
1.1.7.	<a href="#">Урочище Хуускан и его окрестности.</a> Памятник природы. 1997.	2200	12	Кусимовское л-во, кв. 74, 75, 83, 84, 99, 100.	1. Типичные ландшафты Зауралья. 2. Редкие виды животных ( <a href="#">аполлон</a> и др.), растений ( <a href="#">пырей отогнутоостый</a> , <a href="#">шиверекия подольская</a> , <a href="#">горошек многостебельчатый</a> , <a href="#">гвоздика иглолистная</a> , <a href="#">минуарция Гельма</a> и др.) и растительных сообществ. 3. Реликтовые вязово-ильмовые и еловые леса. 4. Живописные скалы-останцы и каскады водопадов.	1. Охрана и рациональное использование природных комплексов (степных, лесных, скальных и др.) и биоразнообразия. 2. Регулируемая рекреация. 3. Особо охраняемая зона проектируемого природного парка «Крыкты».
1.1.8.	<a href="#">Горы Бабай, Кушай и Хандык на хр. Крыкты.</a> Памятник природы. 1997.	1000	12	Кусимовское л-во, кв. 47, 53, 54.	1. Типичные ландшафты и растительные сообщества лесостепного Зауралья. 2. Место обитания фоновых и редких видов животных ( <a href="#">парусник аполлон</a> ) и растений ( <a href="#">тонконог жестколистный</a> , <a href="#">минуарция Гельма</a> , <a href="#">шиверекия подольская</a> , <a href="#">гвоздика иглолистная</a> и др.). 3. Реликтовые липняки.	1. Охрана всего природного комплекса. 2. Охрана биоразнообразия. 3. Особо охраняемая зона проектируемого природного парка «Крыкты».
1.1.9.	<a href="#">Урочище Ултык-карагас.</a> Памятник природы. 1997.	16	12	Абзелиловский ГСУ	1. Редкие генетические формы лиственницы Сукачева с необычной декоративной кроной.	1. Охрана генофонда редкой формы лиственницы Сукачева. 2. Особо охраняемая зона проектируемого природного парка «Крыкты».

№ на карте	Название, категория, год учреждения	Площадь, га	Природный район	Землепользователи	Объекты охраны	Назначение ОПТ
1.1.10.	<a href="#">Западные и южные берега оз. Атавды.</a> Памятник природы. 1997.	70	14	СПК «Ишкул»	1. Популяции редких и полезных ( <a href="#">термопсис ланцетолистный</a> , <a href="#">пухонос низкий</a> , <a href="#">ирис сибирский</a> , <a href="#">скрученник приятный</a> , <a href="#">остролодочник Гмелина</a> и др.) растений. 2. Редкие растительные сообщества. 3. Местообитания редких птиц ( <a href="#">выпь большая</a> , <a href="#">тиркушка степная</a> , <a href="#">серощекая поганка</a> и др.).	1. Охрана всего природного комплекса (засоленные луга, болота, степи) и биоразнообразия. 2. Рыбоводство (сиг, пелядь).
1.1.11.	<a href="#">Восточный берег оз. Улянды.</a> Памятник природы. 1997.	10	14	СПК «Ишкул»	1. Популяции редких и полезных ( <a href="#">термопсис ланцетолистный</a> , <a href="#">ирис сибирский</a> и др.) растений. 2. Редкие растительные сообщества.	1. Охрана всего природного комплекса (солонцы, прибрежно-водная растительность, остепненные луга) и биоразнообразия.
1.1.12.	<a href="#">Гора Кара-таш на хр. Крыкты.</a> Памятник природы. 1997.	1600	12	Бурангуловское л-во, кв. 92, 93, 101, 102.	1. Типичные ландшафты Зауралья с высоким ценотическим (горные степи, лиственничники и др.) и видовым разнообразием. 2. Фоновые и редкие виды животных ( <a href="#">сапсан</a> , <a href="#">парусник аполлон</a> и др.) и растений ( <a href="#">качим уральский</a> , <a href="#">гвоздика иглолистная</a> , <a href="#">минуарция Гельма</a> , <a href="#">лук косой</a> , <a href="#">лапчатка шелковая</a> , <a href="#">тюльпан Биберштейна</a> и др.).	1. Охрана всего природного комплекса (степи, лиственничники, наскальная растительность и др.) и биоразнообразия. 2. Особо охраняемая зона проектируемого природного парка «Крыкты». 3. Регулируемая рекреация.
1.1.13.	<a href="#">Округа санитарной охраны курорта «Якты-куль».</a> 1958.	3989	12	Кусимовское л-во, мо, Кусимовский рудник, к-3 Кусимовский.	1. Природные комплексы с высоким рекреационным и оздоровительно-лечебным ресурсом.	1. Создание благоприятных санитарно-гигиенических условий.
	<b>Водоохранные зоны</b>	Нет данных				
<b>Общая площадь по району (без водоохранных зон): 10711.1 га (с вычетом совмещенных площадей - 9941.1 га), в том числе: заказники (1) – 100 га, памятники природы (11) – 6622.1 га, округа санитарной охраны курорта «Якты-куль»– 3989 га.</b>						

Упраздненные ОПТ: 1. Памятник природы [«Гнезда хищных птиц»](#)

№ на карте	Название, категория, год учреждения	Площадь, га	Природный район	Землепользователи	Объекты охраны	Назначение ОПТ
<b>2. Проектируемые особо охраняемые природные территории</b>						
1.2.1.	<a href="#">Крыкты</a> . Природный парк.	56199,5	12	Кусимовское лесничество – кв.кв.1-2, 5-6, 8-9, 14 (в.в. 1-10), 15, 17-20, 26-29, 35-38, 45-47, 51-54, 58-60, 64-66, 72-75, 81-84, 87-91, 99-104;  Бурангуловское лесничество – кв.кв.6-9, 15-18, 24-27, 33-36, 42-45, 51-54, 61-64, 71-74, 81-84, 92-94, 100-103, 105-108, 110-113.  СП Баимовский сельсовет  СПК им. Т. Т. Кусимова  СПК им. Орлова	1. Хорошо сохранившиеся эталонные и типичные для восточного склона Урала природные комплексы большой экологической значимости и с высоким биоразнообразием. 2. Редкие, эталонные и реликтовые растительные сообщества (ельники-зеленомошники, наскальная растительность, осоково-гипновые болота, реликтовые липняки и др.). 3. Местообитания фоновых (медведь, рысь, глухарь и др.) и редких видов животных ( <a href="#">марал</a> , <a href="#">пищуха малая</a> , <a href="#">беркут</a> , <a href="#">сапсан</a> , <a href="#">хохотун черноголовый</a> , <a href="#">удод</a> и др.) и растений ( <a href="#">ковыль перистый</a> , <a href="#">осока кавказская</a> , <a href="#">лук поникающий</a> , <a href="#">лук косой-ускун</a> , <a href="#">венерин башмачок пятнистый</a> , <a href="#">качим уральский</a> , <a href="#">гвоздика иглолистная</a> , <a href="#">горошек многостебельчатый</a> , <a href="#">остролодочник Гмелина</a> , <a href="#">лапчатка шелковая</a> , <a href="#">лапчатка песчаная</a> и др.). 4. Живописные ландшафты с высоким рекреационным ресурсом.	1. Сохранение и рациональное использование эталонных и типичных для восточного склона Урала природных комплексов с богатой флорой и фауной. горно-лесной части РБ. 2. Охрана редких и исчезающих видов животных и растений. 3. Сохранение живописных ландшафтов. 4. Регулируемая рекреация и развитие экологического туризма. 5. Проектируемый природный парк. 6. Одно из важных в экологическом и генетическом отношении ядер СОПТ РБ на восточном макросклоне Южного Урала.
1.2.2.	<a href="#">Бурангуловская старовозрастная лиственница</a> . Памятник природы.	Точечн.	12	СП Бурангуловский сельсовет.	1. Старовозрастная (435 лет) <a href="#">лиственница</a> , <a href="#">имеющая</a> научное и <a href="#">дендрохронологическое</a> и познавательное <a href="#">значение</a> .	1. Охрана старовозрастной лиственницы. 2. Проектируемый памятник природы.

№ на карте	Название, категория, год учреждения	Площадь, га	Природный район	Землепользователи	Объекты охраны	Назначение ОПТ
1.2.3.	<a href="#">Гора Аян.</a> Заказник.	143	12	СПК им. Т. Т. Кусимова	1. Эталонные варианты <a href="#">степей</a> с высоким биоразнообразием. 2. Местообитания редких видов растений ( <a href="#">ковыль Залесского</a> , <a href="#">ковыль перистый</a> , <a href="#">лук поникающий</a> , <a href="#">остролодочник Гмелина</a> , <a href="#">минуарция Крашенинникова</a> , <a href="#">астрагал Карелина</a> и др.).	1. Охрана и рациональное использование (сенокосение) природных комплексов. 2. Охрана биоразнообразия. 3. Проектируемый заказник.
1.2.4.	<a href="#">Оз. Улянды.</a> Памятник природы.	268	14	СПК «Ишкул»	1. Водно-болотный комплекс с высоким биологическим разнообразием и большой экологической значимостью. 2. Местообитания фоновых и редких видов животных ( <a href="#">лебедь-шипун</a> , <a href="#">серый гусь</a> , <a href="#">большой кроншнеп</a> , <a href="#">выпь большая</a> , <a href="#">турпан</a> , <a href="#">серощекая поганка</a> , <a href="#">черноголовый хохотун</a> , сиг, пелядь и др.) и растений.	1. Охрана и рациональное использование водно-болотных и луговых природных комплексов. 2. Охрана биоразнообразия. 3. Охрана водного режима и санитарного состояния озера. 4. Территория перспективная для учреждения комплексного (ботанико-зоологического) памятника природы, включив в его состав земли памятника природы «Восточный берег оз. Улянды» (1.1.11.). 5. Значение цепи экологического коридора в период весенне-осеннего пролета птиц.



№ на карте	Название, категория, год учреждения	Площадь, га	Природный район	Землепользователи	Объекты охраны	Назначение ОПТ
1.2.5.	<u>Оз. Атавды.</u> Памятник природы.	212	14	СПК «Ишкул»	2. Местообитания и гнездовья фоновых и редких видов животных ( <u>большая выпь</u> , <u>серый гусь</u> , <u>лебедь-шипун</u> , <u>сорошечка поганка</u> , <u>шилоклювка</u> , сиг, пелядь и др.) и растений ( <u>пухонос низкий</u> , <u>ирис сибирский</u> , <u>скрученник приятный</u> , <u>термописис ланцетолистный</u> , <u>остролодочник Гмелина</u> и др.) по северной части акватории и берега.	1. Восстановление, охрана и рациональное использование природных комплексов (сенокосение, рыбозаповедение). 2. Охрана водного режима и санитарного состояния озера. 3. Территория перспективная для расширения памятника природы «Западные и южные берега оз. Атавды» (1.1.10.) и учреждение комплексного (ботанико-зоологического) памятника природы. 4. Значение цепи экологического коридора в период весенне-осеннего пролета птиц.
1.2.6.	<u>Хр. Улугур-тау.</u> Заказник.	1187	12	СП Халиловский сельсовет Окрестности дд. Махмутово и Абдулмамбетово.	1.Эталонные каменистые степи с высоким биологическим разнообразием. 2. Местообитания фоновых и редких видов животных и растений ( <u>ковыль Залесского</u> , <u>остролодочник Гмелина</u> , <u>астрагал Карелина</u> , <u>лапчатка шелковая</u> , <u>льнянка слабая</u> , <u>цмин песчаный</u> и др.). 3. Единственное достоверное местонахождение в РБ эндемичного растения – проломника Кучерова.	1. Восстановление (оптимизация пастбищной нагрузки, борьба с оврагами), охрана и рациональное использование степных природных комплексов. 2. Охрана биоразнообразия. 3. Территория перспективная для проектирования заказника.

№ на карте	Название, категория, год учреждения	Площадь, га	Природный район	Землепользователи	Объекты охраны	Назначение ОПТ
1.2.7.	<a href="#">Карасьерская старовозрастная лиственница.</a> Памятник природы.	Точечн.	12	Бурангуловское л-во, кв. 35 (выд. 11).	1. Старовозрастная лиственница (более 500 лет), имеющая важное научное, познавательное и дендрохронологическое значение.	1. Охрана старовозрастной лиственницы и ее местообитания. 2. Место проведения познавательных экскурсий в проектируемом природном парке «Крыкты».
<b>Общая площадь по району: 58009.5 га, в том числе: природные парки (1) – 56199.5 га, заказники (2) – 1330 га, памятники природы (4) – 480 га</b>						
<b>3. Защитные леса ГЛФ (запретные полосы лесов, зеленые зоны городов и населенных пунктов, леса зон округов санитарной охраны, особо защитные участки леса)</b>						
1.3.1.	<b>Запретные полосы лесов по берегам рек</b>	26582	11, 12	ГУ «Абзелиловский лесхоз»	1. Леса, имеющие защитное значение	1. Водоохранно-защитное назначение.
1.3.1.	<b>Запретные полосы лесов, защищающие нерестилища ценных промысловых рыб</b>	2200	11,12	ГУ «Абзелиловский лесхоз»	1. Леса, имеющие защитное значение	1. Защита нерестилищ ценных промысловых рыб.
1.3.2.	<b>Лесохозяйственная часть лесов зеленой зоны</b>	1317	12	ГУ «Абзелиловский лесхоз»	1. Леса, имеющие защитное и рекреационное значение	1. Санитарно-гигиеническое, рекреационное, водоохранно-защитное и хозяйственное назначение.
	<b>Защитные полосы лесов вдоль автодорог</b>	827	12	ГУ «Абзелиловский лесхоз»	1. Леса, имеющие защитное значение	1. Защитное назначение.
1.3.2.	<b>Вокруг населенных пунктов</b>	11816	11, 12	ГУ «Абзелиловский лесхоз»	1. Леса, имеющие защитное и рекреационное значение	1. Санитарно-гигиеническое, рекреационное, водоохранно-защитное и хозяйственное назначение.
	<b>Зона глухариних токов</b>	585	11, 12	ГУ «Абзелиловский лесхоз»	1. Леса, имеющие защитное значение	1. Охрана токовищ.
	<b>Степные колки (поле-почвозащитные)</b>	16048	14	ГУ «Абзелиловский лесхоз»	1. Леса, имеющие защитное значение	1. Почво-полезащитное назначение.
	<b>Леса I и II зон округов санитарной охраны курортов</b>	16	12	ГУ «Абзелиловский лесхоз»	1. Леса, имеющие защитное и рекреационное значение	1. Санитарно-гигиеническое, оздоровительное, рекреационное, водоохранно-защитное назначение.

№ на карте	Название, категория, год учреждения	Площадь, га	Природный район	Землепользователи	Объекты охраны	Назначение ОПТ
	Леса III зон округов санитарной охраны курортов	654	12	ГУ «Абзелиловский лесхоз»	1. Леса, имеющие защитное и рекреационное значение	1. Санитарно-гигиеническое, оздоровительное, рекреационное, водоохранно-защитное и хозяйственное назначение.
	Полезащитные лесные полосы	1426	14	ГУ «Абзелиловский лесхоз»	1. Леса, имеющие защитное значение	1. Почво-полезащитное назначение.
<b>Общая площадь по району: 61471 га</b>						
<b>4. Ценные природные территории, перспективные для учреждения различных категорий ОПТ</b>						
1.4.1.	<a href="#">Хр. Средний Крака</a> . См. также Белорецкий р-н (11.4.1.). Общая площадь 6747 га.	4964	11	ГУ «Абзелиловский лесхоз» Хамитовское л-во, кв.1-3, 18-20, 35-37, 52-55, 69-73, 88.	1. Эталонные горно-лесостепные ландшафты большой экологической значимости и с высоким биоразнообразием. 2. Местообитания фоновых (медведь, лось, рысь и др.) и редких видов животных ( <a href="#">марал</a> , <a href="#">беркут</a> , <a href="#">могильник</a> , <a href="#">змея</a> и др.) и растений ( <a href="#">ковыль перистый</a> , <a href="#">шиверекия подольская</a> , <a href="#">козелец Рупрехта</a> и др.).	1. Охрана и рациональное использование природных комплексов. 2. Охрана биоразнообразия. 3. Территория перспективная для проектирования комплексного заказника. 4. Значение ядра (в совокупности с БППЗ) и экологического коридора (звено цепи ОПТ между западным и восточным макросклоном Южного Урала).

№ на карте	Название, категория, год учреждения	Площадь, га	Природный район	Землепользователи	Объекты охраны	Назначение ОПТ
1.4.2.	<a href="#">Долина р. Сакмары.</a>	1915	11	ГУ «Абзелиловский лесхоз» (1413 га): Казмашевское л-во, кв.67. Кирдасовое л-во, кв.3, 4, 13, 28. СП Янгильский сельсовет	1. Приречные природные экосистемы высокой экологической значимости и с высоким биоразнообразием. 2. Местообитания фоновых и редких видов животных ( <a href="#">европейский хариус</a> ) и растений ( <a href="#">ковыль перистый</a> и др.).	1. Восстановление, охрана и рациональное использование природных комплексов. 2. Охрана биоразнообразия. 3. Охрана истоков р. Сакмары. 4. Территория перспективная для проектирования водоохранной зоны или ландшафтного заказника. 5. Значение экологического коридора.
1.4.3	<a href="#">Аслаевский водно-болотный комплекс.</a> См. также Учалинский р-н (48.4.5.). Общая площадь 960 га. Болота подлежащее сохранению в естественном состоянии (Пост. КМ РБ от 7.9.98 г. № 187).	176	12	СП Баимовский сельсовет	1. Местообитания редких видов животных ( <a href="#">большой веретенник</a> , <a href="#">чернозобая европейская гагара</a> , <a href="#">стрепет</a> и др.) и растений ( <a href="#">пальчатокоренник мясо-красный</a> и др.). 2. Типичные водно-болотные растительные сообщества.	1. Охрана и рациональное использование природных комплексов. 2. Охрана биоразнообразия. 3. Водоохранное значение. 4. Территория перспективная для проектирования комплексного заказника. 5. Значение цепи экологического коридора в период весенне-осеннего пролета птиц.

№ на карте	Название, категория, год учреждения	Площадь, га	Природный район	Землепользователи	Объекты охраны	Назначение ОПТ
1.4.4.	<b>Оз. Южное Улянды.</b>	546	14	СПК «Красная Башкирия»	1. Местообитания фоновых и редких видов птиц ( <a href="#">большой кроншнеп</a> , <a href="#">кречетка</a> , сиг, пелядь и др.).	1. Охрана местообитаний редких видов птиц. 2. Территория перспективная для проектирования памятника природы. 3. Выростной водоем-питомник для выращивания жизнестойкой молоди сиговых видов рыб. 4. Значение цепи экологического коридора в период весенне-осеннего пролета птиц.
1.4.5.	<b>Оз. Чебаркуль (северная часть).</b>	488	14	СП Давлетовский сельсовет	1. Местообитания фоновых и редких видов птиц ( <a href="#">скопа</a> , <a href="#">серый гусь</a> , <a href="#">шилоклювка</a> , <a href="#">кречетка</a> и др.).	1. Охрана местообитаний редких видов птиц. 2. Территория перспективная для проектирования памятника природы. 3. Значение цепи экологического коридора в период весенне-осеннего пролета птиц.
1.4.6.	<b><u>Оз. Северное Улянды (северная часть).</u></b>	369	14	СПК им. Т. Т. Кусимова	2. Местообитания фоновых и редких видов птиц ( <a href="#">серошекая поганка</a> , <a href="#">лебедь-шипун</a> , <a href="#">поручейник</a> , пелядь, сиг и др.).	1. Охрана местообитаний редких видов птиц. 2. Территория перспективная для проектирования памятника природы. 3. Значение цепи экологического коридора в период весенне-осеннего пролета птиц.

№ на карте	Название, категория, год учреждения	Площадь, га	Природный район	Землепользователи	Объекты охраны	Назначение ОПТ
1.4.7.	<a href="#">Ур. Тумарбаш.</a>	254	14	СП Баимовский сельсовет	1. Местообитания редких видов птиц. 2. Осоково-глинистые болота.	1. Охрана местообитаний редких видов птиц. 2. Территория перспективная для учреждения заказника.
1.4.8.	<a href="#">Долина и приречные леса по р. Мал. Кизил.</a> См. также Белорецкий район № 11.4.20.	8000	12, 14	СПК «Красная Башкирия», ГУ «Абзелиловский лесхоз», Кусимовское л-во.	1. Долинные природные комплексы большой экологической и рекреационной значимости. 2. Леса имеющие важное экологическое и рекреационное значение. 3. Местообитания фоновых и редких видов животных ( <a href="#">форель</a> , <a href="#">европейский хариус</a> и др.) и растений. Реликтовые местонахождения вяза.	1. Восстановление, охрана и рациональное использование долинных природных комплексов. 2. Охрана биоразнообразия. 3. Охрана водного режима и санитарного состояния реки. 4. Территория перспективная для проектирования водоохранной зоны реки и запретных полос лесов вдоль реки. 5. Значение экологического коридора.
1.4.9.	<b>Долина р. Янгелька.</b>	1361	12, 14	СП Янгильский сельсовет	1. Долинные природные комплексы большой экологической значимости. 2. Местообитания фоновых и редких видов животных ( <a href="#">большой кроншнеп</a> и др.) и растений ( <a href="#">ирис сибирский</a> , <a href="#">термопис ланцетолистный</a> и др.).	1. Восстановление, охрана и рациональное использование долинных природных комплексов. 2. Охрана биоразнообразия. 3. Охрана водного режима и санитарного состояния реки. 4. Территория перспективная для проектирования водоохранной зоны. 5. Значение экологического коридора.

№ на карте	Название, категория, год учреждения	Площадь, га	Природный район	Землепользователи	Объекты охраны	Назначение ОПТ
1.4.10.	<a href="#">Долина р. Б. Кизил.</a>	4714	12, 14	СП Гусевский сельсовет, СП Альмухаметовский сельсовет	<p>1. Долинные природные комплексы большой экологической значимости.</p> <p>2. Местообитания фоновых и редких видов животных (<a href="#">большой кроншнеп</a>, <a href="#">ручьевая форель</a>, <a href="#">европейский хариус</a> и др.) и растений (<a href="#">ирис сибирский</a>, <a href="#">гвоздика иглолистная</a>, <a href="#">копеечник серебристолистный</a>, <a href="#">минуварция Крашенинникова</a>, <a href="#">льнянка слабая</a> и др.).</p>	<p>1. Восстановление, охрана и рациональное использование долинных природных комплексов.</p> <p>2. Охрана биоразнообразия.</p> <p>3. Охрана водного режима и санитарного состояния реки.</p> <p>4. Территория перспективная для проектирования водоохранной зоны и на особо ценных участках (известняковые скалы ниже с. Альмухаметово) малых ООПТ.</p> <p>5. Значение экологического коридора.</p>

№ на карте	Название, категория, год учреждения	Площадь, га	Природный район	Землепользователи	Объекты охраны	Назначение ОПТ
1.4.11.	<a href="#">Оз. Султан-куль.</a>	242	14	СП Халиловский сельсовет	<p>1. Водно-болотный комплекс с высоким биологическим разнообразием.</p> <p>2. Местообитания фоновых и редких видов животных (<a href="#">лебедь-шипун</a>, <a href="#">серый гусь</a>, <a href="#">чернозобая европейская гагара</a> и др.) и растений (<a href="#">липарис Лезеля</a>, <a href="#">ива грушанколистная</a>, <a href="#">ирис сибирский</a> и др.).</p>	<p>1. Охрана и рациональное использование (рыбоводство) природных комплексов.</p> <p>2. Охрана биоразнообразия.</p> <p>3. Охрана водного режима и санитарного состояния озера.</p> <p>4. Территория перспективная для учреждения заказника с зонами строгой охраны (мыс по западному берегу, восточный берег) в местах гнездования редких птиц.</p> <p>5. Значение цепи экологического коридора в период весенне-осеннего пролета птиц.</p>
1.4.12.	<b>Урочище Лебяжье озеро.</b>	147	14	СП Альмухаметовский сельсовет	<p>1. Водно-болотный комплекс с высоким биологическим разнообразием и большой экологической значимостью.</p> <p>2. Местообитания фоновых и редких видов животных (<a href="#">тиркушка степная</a> и др.) и растений.</p>	<p>1. Охрана и рациональное использование природных комплексов.</p> <p>2. Охрана биоразнообразия.</p> <p>3. Охрана водного режима и санитарного состояния озера.</p> <p>4. Территория перспективная для учреждения заказника.</p>



№ на карте	Название, категория, год учреждения	Площадь, га	Природный район	Землепользователи	Объекты охраны	Назначение ОПТ
1.4.13.	<a href="#">Оз. Суртанды (южная часть).</a>	1487	12	Абзелиловский ГСУ	<p>1. Водный, водно-болотный и степной комплекс с высоким биологическим разнообразием и большой экологической значимостью.</p> <p>2. Местообитания фоновых и редких видов животных (<a href="#">лебедь-шипун</a>, <a href="#">серошекая поганка</a> и др.) и растений (<a href="#">пухляк низкий</a>, <a href="#">ковыль Залесского</a>, <a href="#">остролодочник Гмелина</a>, <a href="#">горечавочник бородатый</a> и др.)</p>	<p>1. Охрана и рациональное использование природных комплексов.</p> <p>2. Охрана биоразнообразия.</p> <p>3. Охрана водного режима и санитарного состояния озера.</p> <p>4. Территория (южная часть озера со степными берегами) перспективная для учреждения комплексного памятника природы или заказника.</p> <p>5. Значение цепи экологического коридора в период весенне-осеннего пролета птиц.</p>
1.4.14.	<a href="#">Буферная зона Башкирского государственного природного заповедника.</a> См. также Белорецкий (11.4.12.) и Бурзянский (18.4.2.) р-ны. Общая площадь 41715 га. Спроектировано БГПЗ.	20600	11	ГУ «Абзелиловский лесхоз» Хамитовское л-во, кв.91-103, 109-119, 121-127. Бурангуловское л-во, кв. 85-89, 95-98, 114-123. Казмашское л-во, кв. 1, 2, 22-25, 34-36, 46-50, 54-57.	<p>1. Близкие к естественному состоянию природные комплексы.</p> <p>2. Местообитания фоновых и редких видов животных (<a href="#">марал</a>, козуля и др.) и растений).</p>	<p>1. Обеспечение буферной (охранной) зоны между БГПЗ и прилегающими территориями (проектируемый природный парк «Крыкты»).</p> <p>2. Обеспечение экологической и пространственной связанности между БГПЗ и прилегающими территориями и восточным макросклоном Южного Урала.</p>

№ на карте	Название, категория, год учреждения	Площадь, га	Природный район	Землепользователи	Объекты охраны	Назначение ОПТ
1.4.15.	<a href="#">Оз. Малое Улянды.</a>	150	14	СПК им. Т. Т. Кусимова	<p>1. Водно-болотный комплекс с высоким биологическим разнообразием и большой экологической значимостью.</p> <p>2. Местообитания фоновых и редких видов животных (<a href="#">серощекая поганка</a> и др.) и растений.</p>	<p>1. Охрана и рациональное использование (рыбоводство) природных комплексов.</p> <p>2. Охрана биоразнообразия.</p> <p>3. Охрана водного режима и санитарного состояния озера.</p> <p>4. Территория перспективная для учреждения заказника с зонами строгой охраны в местах гнездования редких птиц.</p> <p>5. Значение цепи экологического коридора в период весенне-осеннего пролета птиц.</p>
1.4.16.	<b>Долина р. Урал.</b>	364	14	СП Альмухаметовский сельсовет	<p>1. Долинные природные комплексы с высоким биологическим разнообразием.</p> <p>2. Местообитания фоновых и редких видов животных и растений.</p>	<p>1. Охрана и рациональное использование природных комплексов.</p> <p>2. Охрана биологического разнообразия.</p> <p>3. Водоохранно-защитное значение.</p> <p>4. Территория перспективная для проектирования водоохранной зоны.</p> <p>5. Значение экологического коридора.</p>

№ на карте	Название, категория, год учреждения	Площадь, га	Природный район	Землепользователи	Объекты охраны	Назначение ОПТ
1.4.17.	<b>Приречные леса по р. Кага.</b> См. также Белорецкий район № 11.4.18.	1500	11	ГУ «Абзелиловский лесхоз» Хамитовское л-во.	1. Леса имеющие важное экологическое и рекреационное значение. 2. Местообитания фоновых и редких видов животных ( <a href="#">европейский хариус</a> ) и растений	1. Территория перспективная для проектирования запретных полос лесов вдоль р. Кага 2. Охрана и рациональное использование лесов. 3. Водоохранно-защитное назначение. 4. Охрана нерестилищ ценных пород рыб ( <a href="#">европейский хариус</a> ). 5. Значение экологического коридора.
1.4.19.	<a href="#">Г. Дюятау.</a>	100	14	СП Альмухаметовский сельсовет	1. Типичные варианты зауральских каменистых степей. 2. Местообитания редких видов растений ( <a href="#">эфедра двухколосковая</a> , <a href="#">минуарция Крашенинникова</a> , <a href="#">копеечник серебристолистный</a> , <a href="#">астрагал Гельма</a> и др.). 3. Живописные известняковые скалы.	1. Охрана (оптимизация пастбищной нагрузки) и рациональное использование степных природных комплексов. 2. Охрана биоразнообразия. 3. Территория перспективная для проектирования заказника или памятника природы.
1.4.20.	<b>Альмухаметовские скалы.</b>	160	14	СП Альмухаметовский сельсовет	1. Местообитания редких видов растений ( <a href="#">минуарция Крашенинникова</a> , <a href="#">лапчатка шелковая</a> , <a href="#">копеечник серебристолистный</a> , <a href="#">льнянка слабая</a> и др.). 2. Живописные известняковые скалы по левому берегу р. Б. Кизил.	1. Охрана (оптимизация пастбищной нагрузки) и рациональное использование степных природных комплексов. 2. Охрана биоразнообразия. 3. Территория перспективная для проектирования заказника или памятника природы.

**Краткая информация об инвестиционном проекте, предлагаемом к реализации в рамках республиканской целевой программы «Развитие туризма в Республике Башкортостан на 2011 – 2016 годы»**

<b>Наименование Проекта</b>	<b>Строительство туристической базы возле д. Казмашево</b>
Инициатор Проекта; основание для инициации	ИП Фаттахов Ильгам Баянович
Известные участники Проекта	ИП Фаттахов Ильгам Баянович
Цели и задачи Проекта	Цель – развитие рынка туристских услуг в Абзелиловском районе Республики Башкортостан. Задачи: 1. Строительство туристической базы возле д. Казмашево с предоставлением услуг бани, рыбалки. 2. Организация пеших, конных прогулок по маршруту Казмашево-Кулганино.
Сроки и этапы реализации Проекта; перечень и характеристики проектных мероприятий	2011 – 2012 гг. В настоящий момент объем вложений в данный проект можно оценить в сумму 1000, 0 тыс. руб. Построены туристический домик, баня. Недалеко находится кумысная ферма. Есть договоренность с администрацией Бурзянского района об организации маршрутов Казмашево-Кулганино. Необходимо провести ряд мероприятий (получение техусловий, подключение к ТП, строительство дополнительного дома)
Стоимость Проекта, в т.ч.	2 000,0 тыс. руб., в том числе собственные – 1 000,0 тыс. руб., кредиты и займы – 1 000,0 тыс. руб.
- по годам реализации	1. Оформление земельного участка, заключение договора аренды с 01.05.2011 до 01.07.2011 – 200,0 тыс. руб. 2. Электрификационные работы, получение тех условий, подключение к ТП – с 01.06.2011 до 31.12.2011 г – 1000,0 тыс. руб. 3. Строительство туристической базы (2 дома, баня) с 01.05.2011 до 01.11.2011 – 800,0 тыс. руб.
Ожидаемые результаты	Ожидаемый объем выполняемых услуг – 4 000,0 тыс. руб., обслуживание – до 2000 туристов в год Количество рабочих мест на 10 чел.

**Краткая информация об инвестиционном проекте, предлагаемом к реализации в рамках республиканской целевой программы «Развитие туризма в Республике Башкортостан на 2011 – 2016 годы»**

<b>Наименование Проекта</b>	<b>Строительство горнолыжной базы «Ологор»</b>
Инициатор Проекта; основание для инициации	ИП Атауллин Марс Игашович
Известные участники Проекта	ИП Атауллин Марс Игашович
Цели и задачи Проекта	Цель – развитие рынка туристских услуг в Абзелиловском районе Республики Башкортостан. Задачи: 1. Строительство горнолыжной базы с открытием детской секции горнолыжного спорта. 2. Строительство спортивно-развлекательного центра.
Сроки и этапы реализации Проекта; перечень и характеристики проектных мероприятий	Рабочим планом предусмотрено проведение ряда мероприятий сроком до 2015 г. В настоящий момент не осуществлен перевод земель из земель Гослесфонда в земли сельскохозяйственного назначения. Документы на перевод земель оформлены и находятся на согласовании.
Стоимость Проекта, в т.ч.	3 000,0 тыс. руб., в том числе собственные – 1500,0 тыс. руб. кредиты и займы – 1500,0 тыс. руб.
<i>- по годам реализации</i>	1. Оформление земельного участка, заключение договора аренды – с 01.03.2011 до 01.10.2011 – 150,0 тыс. руб.; 2. Электрификационные работы, получение тех условий, подключение к ТП – с 01.10.2011 до 01.12.2011 г – 200,0 тыс. руб.; 3. Оплата и вывоз оборудования с 01.01.2012 г по 01.05.2012 – 250,0 тыс. руб.; 4. Монтаж и пусконаладка – 01.05.2012-01.07.2012 – 50,0 тыс. руб.; 5. Приобретение спортивного инвентаря (лыжи, тюбинги) – 01.08.2012-01.10.2012 – 100,0 тыс. руб.; 6. Начало работы горно-лыжной базы – 15.11.2012 7. Бурение скважины – 01.05.2012-01.06.2013 – 100,0 тыс. руб.; 8. Строительство пункта проката – 01.06.2013-01.09.2013 – 100,0 тыс. руб.; 9. Строительство кафе с подсобными помещениями – 01.01.2014-01.01.2015 – 2050,0 тыс. руб.
Ожидаемые результаты	Предполагаемый объем оказываемых услуг – 5-6 млн. руб. в год. Увеличение числа туристов на 7,5 тыс. чел. Рост количества вновь созданных рабочих мест на 10 чел.; увеличение налоговых поступлений в муниципальный бюджет на 350 тыс.руб., в бюджет Республики Башкортостан – на 50 тыс. руб.

**Краткая информация об инвестиционном проекте, предлагаемом к реализации в рамках республиканской целевой программы «Развитие туризма в Республике Башкортостан на 2011 – 2016 годы»**

<b>Наименование Проекта</b>	<b>Строительство экологической досуговой зоны с пляжем на берегу оз. Бурсунчи</b>
Инициатор Проекта; основание для инициации	ИП Багаув Сагадат Сафаргалиевич
Известные участники Проекта	ИП Багаув Сагадат Сафаргалиевич
Цели и задачи Проекта	Цель – развитие рынка туристских услуг в Абзелиловском районе Республики Башкортостан
Сроки и этапы реализации Проекта; перечень и характеристики проектных мероприятий	Первичные работы на объекте, прием посетителей планируется организовать в июне нынешнего года.
Стоимость Проекта, в т.ч.  <i>- по годам реализации</i>	1 000,0 в том числе собственные – 500,0 кредиты и займы – 500,0 <i>2011 – 2012 гг.</i> 1. Оформление земельного участка, заключение договора аренды – с 01.03.2011 до 01.06.2011 – 100,0 тыс. руб.; 2. Электрификационные работы, получение тех условий, подключение к ТП – с 01.04.2011 до 01.06.2011 г – 200,0 тыс. руб.; 3. Первичные работы на объекте. Огораживание участка – 01.05.2011-01.06.2011 – 150,0 тыс. руб.; 4. Приобретение оборудования (летний шатер, палатки, холодильники, мангалы) – 01.05.2011-01.07.2011 – 300,0 тыс. руб.; 5. Изготовление и установка зонтиков, лежаков – 01.01.2012-01.06.2012 – 250,0 тыс. руб.
Ожидаемые результаты	Предполагаемый объем оказываемых услуг – 5-6 млн. руб. в год. Увеличение числа туристов на 7,5 тыс. чел., рост численности работников на 10 чел.; увеличение налоговых поступлений в муниципальный бюджет на 350 тыс. руб., в бюджет Республики Башкортостан – на 50 тыс. руб.

**Краткая информация об инвестиционном проекте, предлагаемом к реализации в рамках республиканской целевой программы «Развитие туризма в Республике Башкортостан на 2011 – 2016 годы»**

<b>Наименование Проекта</b>	<b>Реконструкция гостиничного комплекса в с. Аскарново</b>
Инициатор Проекта; основание для инициации	ИП Аминев А.З.
Известные участники Проекта	ИП Аминев А.З.
Цели и задачи Проекта	Цель – развитие рынка туристских услуг в Абзелиловском районе Республики Башкортостан. Задачи Проекта: реконструкция гостиничного комплекса в с. Аскарново с организацией гостиницы на 7 койко-мест, предоставлением услуг: - парикмахерские услуги; - банкетный зал на 100 мест; - салон красоты; - баня
Сроки и этапы реализации Проекта; перечень и характеристики проектных мероприятий	2011 – 2013 гг.
Стоимость Проекта, в т.ч.	10 млн. руб. собственные средства
Ожидаемые результаты	Повышение качества туристских услуг, создание новых рабочих мест, увеличение налоговых отчислений в бюджеты различных уровней иерархии

**Краткая информация об инвестиционном проекте, предлагаемом к реализации в рамках республиканской целевой программы «Развитие туризма в Республике Башкортостан на 2011 – 2016 годы»**

<b>Наименование Проекта</b>	<b>Строительство социально-культурного центра д. Казмашево</b>
Инициатор Проекта; основание для инициации	Министерство культуры РБ
Известные участники Проекта	Министерство культуры РБ
Цели и задачи Проекта	Цель Проекта: развитие туристско-рекреационного комплекса Республики Башкортостан. Задачи Проекта: Строительство социально-культурного центра, включающего: - ФАП на 30 посещений в смену; - библиотеку на 10 тыс. томов одновременного хранения; - детский сад на 40 мест; - спортивный зал, общей площадью 260 кв.м
Сроки и этапы реализации Проекта; перечень и характеристики проектных мероприятий	2012 – 2013гг.
Стоимость Проекта, в т.ч.	90 млн. руб. из бюджета РБ
Ожидаемые результаты	Увеличение количества койко-мест в коллективных средствах размещения на 150 ед.; сохранение старых и создание новых рабочих мест; увеличение налоговых поступлений в бюджеты различных уровней иерархии



**Краткая информация об инвестиционном проекте, предлагаемом к реализации в рамках республиканской целевой программы «Развитие туризма в Республике Башкортостан на 2011 – 2016 годы»**

<b>Наименование Проекта</b>	<b>Строительство торгового комплекса</b>
Инициатор Проекта; основание для инициации	ООО «Алтынай»
Известные участники Проекта	ООО «Алтынай»
Цели и задачи Проекта	Повышение качества республиканского турпродукта
Сроки и этапы реализации Проекта; перечень и характеристики проектных мероприятий	освоено 12,3 млн. руб.
Стоимость Проекта, в т.ч.	20 млн. руб. собственные средства
Ожидаемые результаты	Срок окупаемости – 10 лет Увеличение ежегодных налоговых поступлений в бюджеты различных уровней иерархии

**Краткая информация об инвестиционном проекте, предлагаемом к реализации в рамках республиканской целевой программы «Развитие туризма в Республике Башкортостан на 2011 – 2016 годы»**

<b>Наименование Проекта</b>	<b>Строительство крытого катка в с. Аскарново</b>
Инициатор Проекта; основание для инициации	Министерство молодежной политики и спорта РБ
Известные участники Проекта	Министерство молодежной политики и спорта РБ
Цели и задачи Проекта	Развитие рынка туристских услуг в Абзелиловском районе Республики Башкортостан.
Сроки и этапы реализации Проекта; перечень и характеристики проектных мероприятий	2012 – 2013 гг.
Стоимость Проекта, в т.ч.	30 млн. руб. из бюджета РБ
Ожидаемые результаты	Приобщение населения к занятиям физкультурой и спортом, к здоровому образу жизни

**Краткая информация об инвестиционном проекте, предлагаемом к реализации в рамках республиканской целевой программы «Развитие туризма в Республике Башкортостан на 2011 – 2016 годы»**

Наименование Проекта	Развитие ООО санаторий «Юбилейный»
Инициатор Проекта; основание для инициации	ООО санаторий «Юбилейный»
Известные участники Проекта	ООО санаторий «Юбилейный»
Цели и задачи Проекта	Цель Проекта: повышение качества лечебно-оздоровительных услуг. Задачи Проекта: - реконструкция административно-хозяйственного корпуса №11 ООО санаторий «Юбилейный»; - реконструкция Корпуса №12 ООО санаторий «Юбилейный»; - реконструкция досугового центра ООО санаторий «Юбилейный»; - капитальный ремонт столовой ООО санаторий «Юбилейный»
Сроки и этапы реализации Проекта; перечень и характеристики проектных мероприятий	2011 – 2014 гг.
Стоимость Проекта, в т.ч.	196,4 млн. руб. собственные средства
Ожидаемые результаты	Укрепление материально-технической базы санатория, повышение качества жизни населения

**Краткая информация об инвестиционном проекте, предлагаемом к реализации в рамках республиканской целевой программы «Развитие туризма в Республике Башкортостан на 2011 – 2016 годы»**

Наименование Проекта	Развитие ООО Дом отдыха «Березки»
Инициатор Проекта; основание для инициации	ООО Дом отдыха «Березки»
Известные участники Проекта	ООО Дом отдыха «Березки»
Цели и задачи Проекта	Цель Проекта: повышение качества лечебно-оздоровительных услуг. Задачи Проекта: - реконструкция медицинского корпуса ООО Дом отдыха «Березки»; - реконструкция корпуса №4 ООО Дом отдыха «Березки»; - реконструкция парка ООО Дом отдыха «Березки»
Сроки и этапы реализации Проекта; перечень и характеристики проектных мероприятий	2011 – 2014гг.
Стоимость Проекта, в т.ч.	47,0 млн. руб.
Ожидаемые результаты	Укрепление материально-технической базы дома отдыха, повышение качества жизни населения

**Краткая информация об инвестиционном проекте, предлагаемом к реализации в рамках республиканской целевой программы «Развитие туризма в Республике Башкортостан на 2011 – 2016 годы»**

Наименование Проекта	Завершение строительства центра досуга, реконструкция продуктового склада, котельной, банно-прачечного комплекса, строительство водонапорной башни, терренкура, административного корпуса, благоустройство береговой зоны, территории столовой, территории грязелечебницы, капитальный ремонт зданий
Инициатор Проекта; основание для инициации	ГУП санаторий «Якты-куль»
Известные участники Проекта	ГУП санаторий «Якты-куль»
Цели и задачи Проекта	Цель Проекта: повышение качества лечебно-оздоровительных услуг. Задачи Проекта: - завершение строительства центра досуга, - реконструкция продуктового склада, котельной, банно-прачечного комплекса; - строительство водонапорной башни, терренкура, административного корпуса, - благоустройство береговой зоны, территории столовой, территории грязелечебницы, - капитальный ремонт зданий
Сроки и этапы реализации Проекта; перечень и характеристики проектных мероприятий	2011 – 2014гг.
Стоимость Проекта, в т.ч.	169 млн. руб. в том числе из бюджета Республики Башкортостан – 133 млн. руб.; за счет собственных средств – 36 млн. руб.
Ожидаемые результаты	Укрепление материально-технической базы дома отдыха, диверсификация республиканского туристического продукта, повышение качества жизни населения

**Краткая информация об инвестиционном проекте, предлагаемом к реализации в рамках республиканской целевой программы «Развитие туризма в Республике Башкортостан на 2011 – 2016 годы»**

<b>Наименование Проекта</b>	<b>Строительство гостиницы в с. Ташбулатово</b>
Инициатор Проекта; основание для инициации	ООО «Юлия»
Известные участники Проекта	ООО «Юлия»
Цели и задачи Проекта	Развитие туристской инфраструктуры
Сроки и этапы реализации Проекта; перечень и характеристики проектных мероприятий	2008 – 2012гг.
Стоимость Проекта, в т.ч.	2,5 млн. руб. собственные средства
Ожидаемые результаты	Повышение качества туристских услуг; увеличение количества койко-мест в коллективных средствах размещения на 10 мест; создание 5 новых рабочих мест